






Agrarumwelt- und Biodiversitätskonzept (AUBI) für Groß-Bieberau und Reinheim-Ueberau


Schutzgebiete

-  FFH-Gebiet
-  Vogelschutz-Gebiet
-  Naturschutz-Gebiet
-  Landschaftsschutz-Gebiet

Wasserschutzgebiet

-  Schutzzone I (Fassungsbereich)
 -  Schutzzone II (Engere Schutzzone)
 -  Schutzzone III (Weitere Schutzzone)
 -  Schutzzone IIIA
 -  Schutzzone IIIB
- ab einem Radius von > 2km der Zone III, erfolgt eine Unterteilung in Zone III A und III B (je nach Fließzeit)*

Sonstiges

-  Gemeinde Groß-Bieberau und Gemarkung Reinheim-Ueberau



PROJEKT:
Agrarumwelt- und Biodiversitätskonzept (AUBI) für die Gemeinde Groß-Bieberau und Gemarkung Ueberau

THEMA:
Schutzgebiete - Karte 5 -


AUFTRAGGEBER:
Richard Lohnes, Wilhelmstr. 13, 64853 Otzberg-Nieder-Klingen

PROJEKTPARTNER:



Fachgebiet Landschaftspflege, Landkreis Darmstadt-Dieburg

Fachbereich für Agrar- und Umweltpolitik, Universität Gießen

VERFASSER:  Planungsgruppe Natur & Umwelt	Hamburger Allee 45 60486 Frankfurt am Main Tel.: 069 / 95 29 64 0 Fax: 069 / 95 29 64 99 mail@pgnu.de www.pgnu.de	Zeichen	Datum
		bearbeitet: C. Böhm A. von Kuchler	30.10.17
		gezeichnet: C. Böhm	30.10.17
		geprüft: A. von Kuchler	30.10.17

Maßstab: 1:35.000	Datum: 30.10.2017	Blatt-Gr.: DIN-A3
-----------------------------	-----------------------------	-----------------------------

Grundlage: Hessische Verwaltung für Bodenmanagement u. Geoinformation in Kooperation mit dem Landkreis Darmstadt-Dieburg